



ГОСУДАРСТВЕННАЯ СЛУЖБА ПО ОХРАНЕ ОБЪЕКТОВ КУЛЬТУРНОГО НАСЛЕДИЯ ЗАБАЙКАЛЬСКОГО КРАЯ

П Р И К А З

от «27» декабря 2018 года

г. Чита

№ 4-НПА

Об утверждении границ территорий объектов культурного наследия регионального значения, расположенных на территории городского округа «город Чита», режима использования и требований к осуществлению деятельности в границах территории объекта культурного наследия

В соответствии со статьей 3.1, подпунктами 1, 3 пункта 1 статьи 5.1 Федерального закона от 25 июня 2002 года № 73-ФЗ «Об объектах культурного наследия (памятниках истории и культуры) народов Российской Федерации, пунктами 16.8 Положения о Государственной службе по охране объектов культурного наследия Забайкальского края, утвержденного постановлением Правительства Забайкальского края от 27 апреля 2017 года № 176,

п р и к а з ы в а ю :

1. Утвердить границы территорий объектов культурного наследия регионального значения, расположенных на территории городского округа «город Чита» (сведения о границах территорий прилагаются):

1) «Торговые лавки Красикова А.С.», ул. Амурская, 52 (приложение № 1);

2) «Дом Костина», ул. Амурская, 56 (приложение № 2);

3) «Гостиница «Гранд-отель», ул. Амурская, 56 (приложение № 3);

4) «Гостиница «Селект», ул. Амурская, 68 (приложение № 4);

5) «Усадьба Лангоцкого Ф.И. Хоз. Постройки», ул. Анохина, 35 (приложение № 5);

6) «Дом доходный Кулаева», ул. Анохина, 48 (приложение № 6);

7) «Дом жилой Козлова И.И.», ул. Анохина, 50 (приложение № 7);

8) «Дом Игнатъевой М.Д.», ул. Анохина, 53 (приложение № 8);

9) «Дом Игнатъевой М.Д.», ул. Анохина, 55 (приложение № 9);

- 10) «Дом доходный Труфанова Н.М.», ул. Анохина, 73 (приложение № 10);
- 11) «Мужская гимназия», ул. Бабушкина, 46 (приложение № 11);
- 12) «Дом Стрельцова Г.Д.», ул. Бабушкина, 139 (приложение № 12);
- 13) «Дом Казачьего войска», ул. Бабушкина, 143 (приложение № 13);
- 14) «Дом жилой Троицина Р.М.», ул. Забайкальского рабочего, 52 (приложение № 14);
- 15) «Дом Гражданского губернатора», ул. Ленинградская, 3 (приложение № 15).
- 16) «Торговый дом Красикова», ул. 9-го Января, 27 (приложение № 16).

2. Со дня вступления в силу настоящего приказа признать утратившим силу:

1) приложение № 1 к приказу Министерства культуры Забайкальского края от 22 февраля 2011 года № 2 НПА «Описание границ территории объекта культурного наследия регионального значения «Лавки торговые Красикова А.С.» как объекта градостроительной деятельности особого регулирования»;

2) приложение № 2 к приказу Министерства культуры Забайкальского края от 22 февраля 2011 года № 2 НПА «Описание границ территории объекта культурного наследия регионального значения «Дом Костина» как объекта градостроительной деятельности особого регулирования»;

3) приложение № 3 к приказу Министерства культуры Забайкальского края от 22 февраля 2011 года № 2 НПА «Описание границ территории объекта культурного наследия регионального значения «Гостиница «Гранд-отель» как объекта градостроительной деятельности особого регулирования»;

4) приложение № 4 к приказу Министерства культуры Забайкальского края от 22 февраля 2011 года № 2 НПА «Описание границ территории объекта культурного наследия регионального значения «Гостиница «Селект» как объекта градостроительной деятельности особого регулирования»;

5) приложение № 5 к приказу Министерства культуры Забайкальского края от 22 февраля 2011 года № 2 НПА «Описание границ территории объекта культурного наследия регионального значения «Усадьба Лангоцкого Ф.И. Хоз. Постройки» как объекта градостроительной деятельности особого регулирования»;

6) приложение № 6 к приказу Министерства культуры Забайкальского края от 22 февраля 2011 года № 2 НПА «Описание границ территории объекта культурного наследия регионального значения «Дом доходный Кулаева» как объекта градостроительной деятельности особого регулирования»;

7) приложение № 7 к приказу Министерства культуры Забайкальского края от 22 февраля 2011 года № 2 НПА «Описание границ

территории объекта культурного наследия регионального значения «Дом жилой Козлова И.И.» как объекта градостроительной деятельности особого регулирования»;

8) приложение № 8 к приказу Министерства культуры Забайкальского края от 22 февраля 2011 года № 2 НПА «Описание границ территории объекта культурного наследия регионального значения «Дом Игнатъевой М.Д.» как объекта градостроительной деятельности особого регулирования»;

9) приложение № 9 к приказу Министерства культуры Забайкальского края от 22 февраля 2011 года № 2 НПА «Описание границ территории объекта культурного наследия регионального значения «Дом Игнатъевой М.Д.» как объекта градостроительной деятельности особого регулирования»;

10) приложение № 13 к приказу Министерства культуры Забайкальского края от 22 февраля 2011 года № 2 НПА «Описание границ территории объекта культурного наследия регионального значения «Дом доходный Труфанова Н.М.» как объекта градостроительной деятельности особого регулирования»;

11) приложение № 14 к приказу Министерства культуры Забайкальского края от 22 февраля 2011 года № 2 НПА «Описание границ территории объекта культурного наследия регионального значения «Мужская гимназия» как объекта градостроительной деятельности особого регулирования»;

12) приложение № 15 к приказу Министерства культуры Забайкальского края от 22 февраля 2011 года № 2 НПА «Описание границ территории объекта культурного наследия регионального значения «Дом Стрельцова Г.Д.» как объекта градостроительной деятельности особого регулирования»;

13) приложение № 16 к приказу Министерства культуры Забайкальского края от 22 февраля 2011 года № 2 НПА «Описание границ территории объекта культурного наследия регионального значения «Дом Казачьего войска» как объекта градостроительной деятельности особого регулирования»;

14) приложение № 18 к приказу Министерства культуры Забайкальского края от 22 февраля 2011 года № 2 НПА «Описание границ территории объекта культурного наследия регионального значения «Дом жилой Троицина Р.М.» как объекта градостроительной деятельности особого регулирования»;

15) приложение № 22 к приказу Министерства культуры Забайкальского края от 22 февраля 2011 года № 2 НПА «Описание границ территории объекта культурного наследия регионального значения «Дом Гражданского губернатора» как объекта градостроительной деятельности особого регулирования»;


16) приложение № 26 к приказу Министерства культуры Забайкальского края от 22 февраля 2011 года № 2 НПА «Описание границ

территории объекта культурного наследия регионального значения «Торговый дом Красикова» как объекта градостроительной деятельности особого регулирования».

3. Настоящий приказ опубликовать на сайте в информационно-телекоммуникационной сети «Интернет» «Официальный интернет-портал правовой информации исполнительных органов государственной власти Забайкальского края» (<http://право.зabayкальскийкрай.рф>).

4. Настоящий приказ вступает в силу не ранее чем через десять дней после дня его официального опубликования.

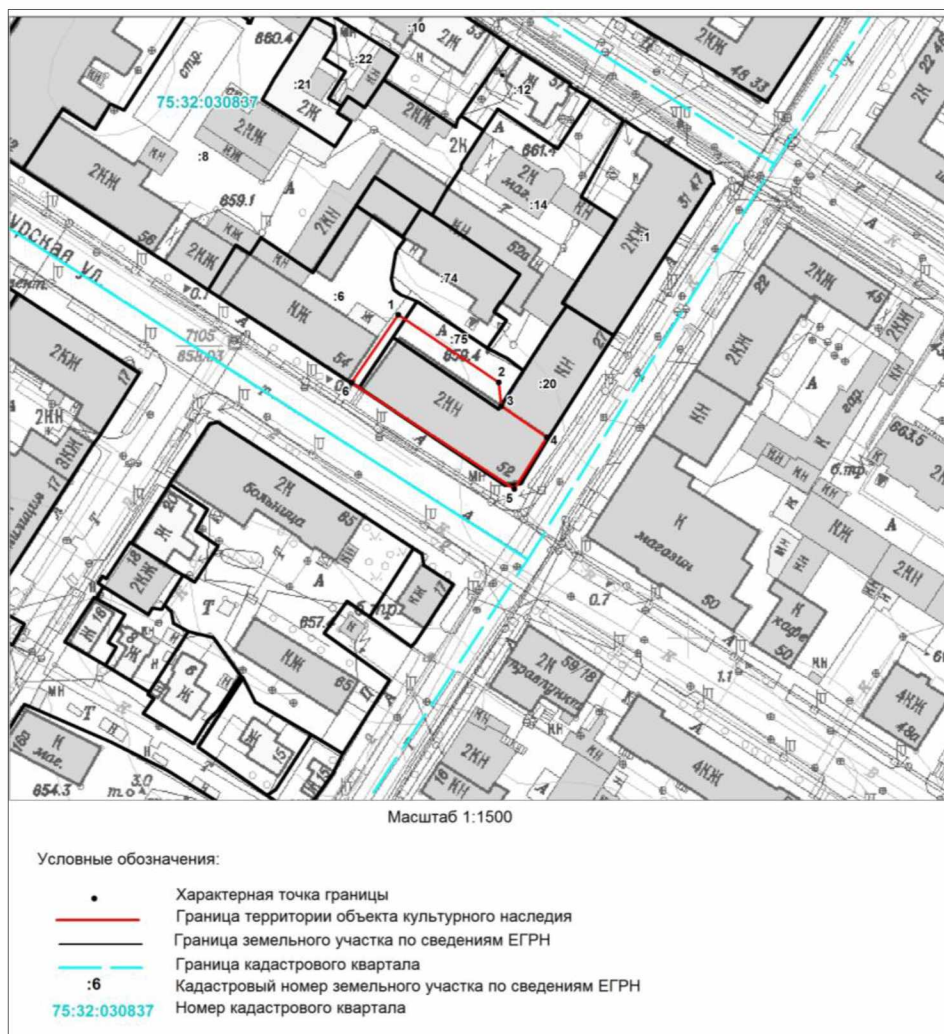
Руководитель



Р.В. Буянов

ПРИЛОЖЕНИЕ № 1
к приказу Государственной службы
по охране объектов культурного
наследия Забайкальского края
от «27» декабря 2018 года № 4-НПА

**Границы территории объекта культурного наследия
«Торговые лавки Красикова А.С.», ул. Амурская, 52**



Координаты поворотных точек границы территории
объекта культурного наследия
«Торговые лавки Красикова А.С.», ул. Амурская, 52:

1	656393.96	2351067.24
2	656374.92	2351097.16
3	656367.84	2351098.21
4	656359.12	2351111.73
5	656343.61	2351102.61
6	656373.53	2351053.97
1	656393.96	2351067.24

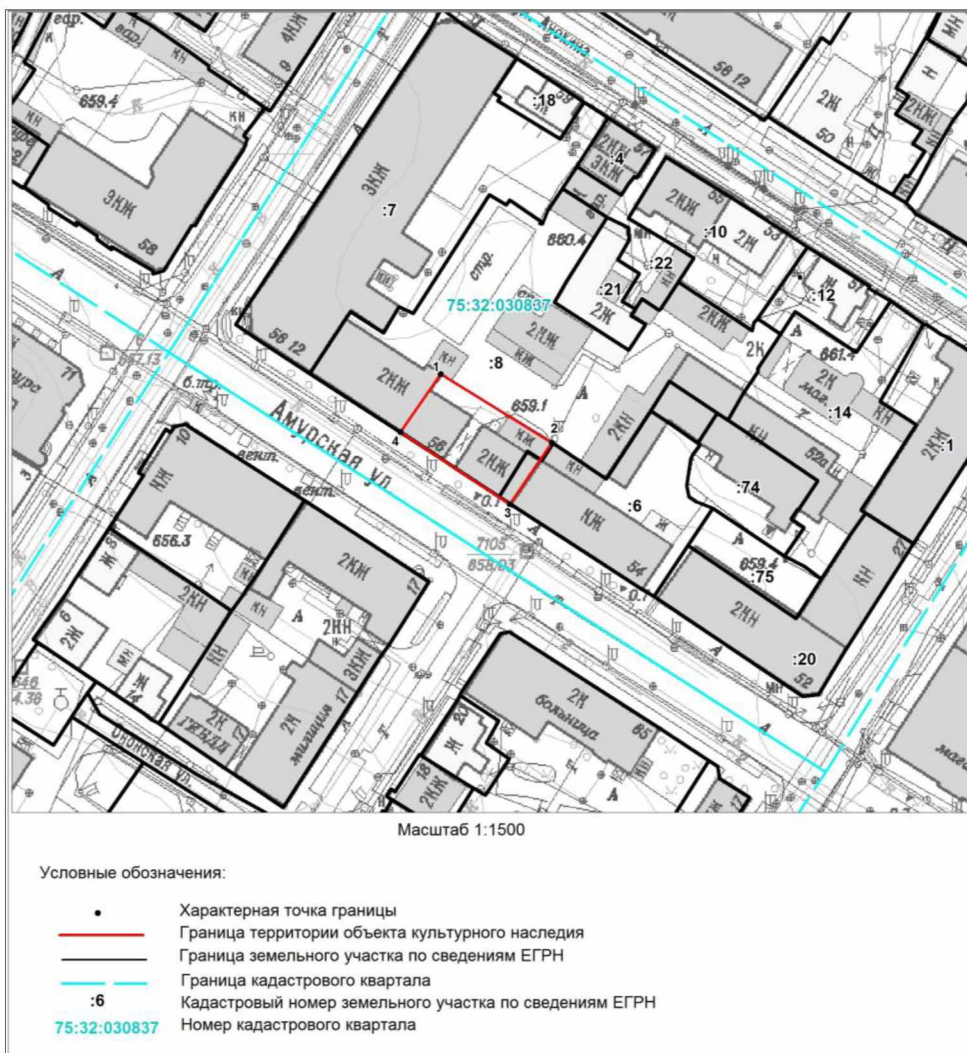
Режим использования и требования к осуществлению деятельности в границах территории объекта культурного наследия объекта культурного наследия «Торговые лавки Красикова А.С.», ул. Амурская,52

1. На территории памятника запрещаются строительство объектов капитального строительства и увеличение объемно-пространственных характеристик существующих на территории памятника объектов капитального строительства; проведение земляных, строительных, мелиоративных и иных работ, за исключением работ по сохранению объекта культурного наследия или его отдельных элементов, сохранению историко-градостроительной или природной среды объекта культурного наследия;

2. На территории памятника разрешается ведение хозяйственной деятельности, не противоречащей требованиям обеспечения сохранности объекта культурного наследия и позволяющей обеспечить функционирование объекта культурного наследия в современных условиях.

ПРИЛОЖЕНИЕ № 2
к приказу Государственной службы
по охране объектов культурного
наследия Забайкальского края
от «27» декабря 2018 года № 4-НПА

**Границы территории объекта культурного наследия
«Дом Костина», ул. Амурская, 56**



Координаты поворотных точек границы территории
объекта культурного наследия «Дом Костина», ул. Амурская, 56:

1	656434.60	2350993.48
2	656415.72	2351025.89
3	656397.73	2351014.24
4	656417.55	2350982.35
1	656434.60	2350993.48

Режим использования и требования к осуществлению деятельности в границах территории объекта культурного наследия объекта культурного наследия «Дом Костина», ул. Амурская,56

1. На территории памятника запрещаются строительство объектов капитального строительства и увеличение объемно-пространственных характеристик существующих на территории памятника объектов капитального строительства; проведение земляных, строительных, мелиоративных и иных работ, за исключением работ по сохранению объекта культурного наследия или его отдельных элементов, сохранению историко-градостроительной или природной среды объекта культурного наследия;

2. На территории памятника разрешается ведение хозяйственной деятельности, не противоречащей требованиям обеспечения сохранности объекта культурного наследия и позволяющей обеспечить функционирование объекта культурного наследия в современных условиях.

ПРИЛОЖЕНИЕ № 3
к приказу Государственной службы
по охране объектов культурного
наследия Забайкальского края
от «27» декабря 2018 года № 4-НПА

Границы территории объекта культурного наследия
«Гостиница «Гранд-отель», ул. Амурская, 56



Масштаб 1:1500

Условные обозначения:

- Характерная точка границы
- Граница территории объекта культурного наследия
- Граница земельного участка по сведениям ЕГРН
- Граница кадастрового квартала
- :7 Кадастровый номер земельного участка по сведениям ЕГРН
- 75:32:030837 Номер кадастрового квартала

Координаты поворотных точек границы территории объекта культурного наследия «Гостиница «Гранд-отель», ул. Амурская, 56:

1	656449.67	2350965.47
2	656450.38	2350969.31
3	656446.04	2350976.34
4	656447.69	2350977.34
5	656439.56	2350990.66
6	656437.21	2350989.25
7	656434.60	2350993.48
8	656417.55	2350982.35
9	656433.95	2350955.59

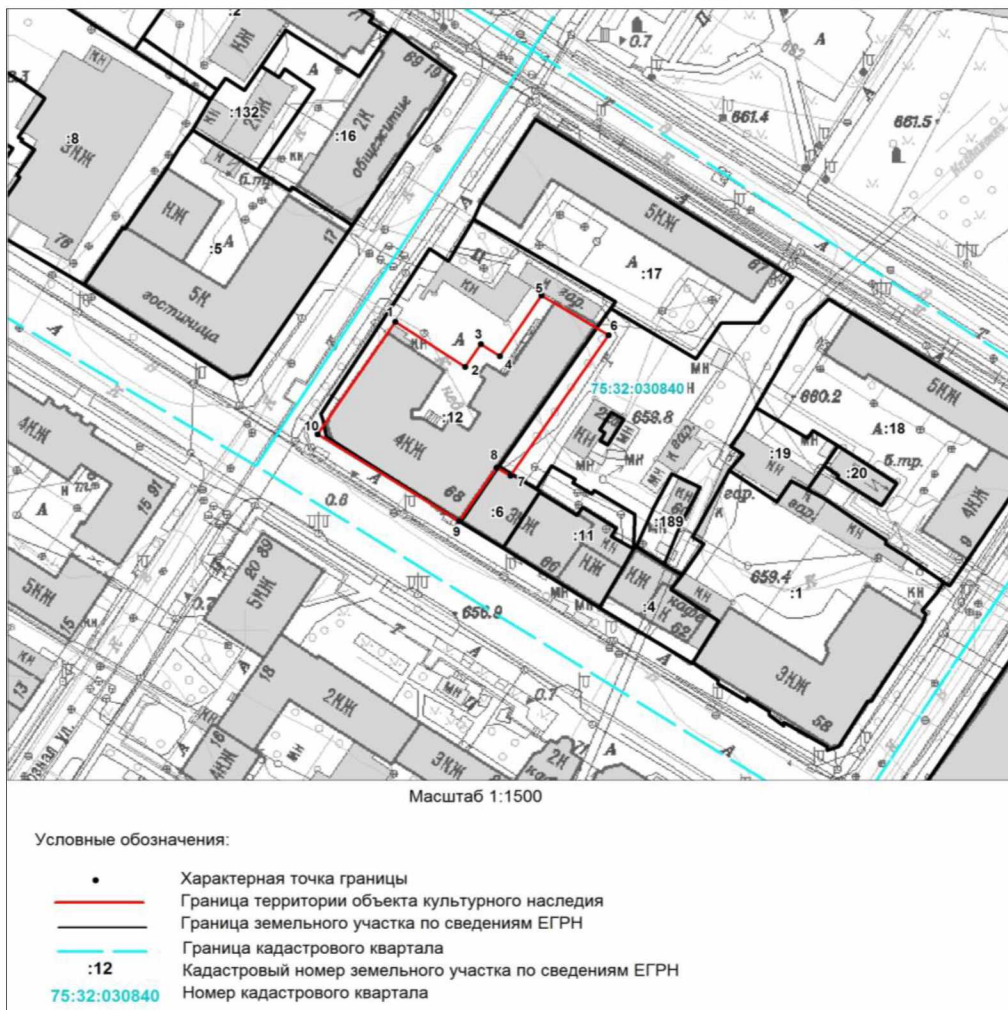
Режим использования и требования к осуществлению деятельности в границах территории объекта культурного наследия объекта культурного наследия «Гостиница «Гранд-отель», ул. Амурская,56

1. На территории памятника запрещаются строительство объектов капитального строительства и увеличение объемно-пространственных характеристик существующих на территории памятника объектов капитального строительства; проведение земляных, строительных, мелиоративных и иных работ, за исключением работ по сохранению объекта культурного наследия или его отдельных элементов, сохранению историко-градостроительной или природной среды объекта культурного наследия;

2. На территории памятника разрешается ведение хозяйственной деятельности, не противоречащей требованиям обеспечения сохранности объекта культурного наследия и позволяющей обеспечить функционирование объекта культурного наследия в современных условиях.

ПРИЛОЖЕНИЕ № 4
к приказу Государственной службы
по охране объектов культурного
наследия Забайкальского края
от «27» декабря 2018 года № 4-НПА

**Границы территории объекта
культурного наследия «Гостиница «Селект», ул. Амурская, 68**



Координаты поворотных точек границы территории объекта культурного наследия «Гостиница «Селект», ул. Амурская, 68:

1	656580.35	2350788.04
2	656567.99	2350807.57
3	656574.62	2350811.69
4	656571.32	2350816.99
5	656588.95	2350827.93
6	656578.12	2350846.65
7	656537.21	2350820.86
8	656539.44	2350816.93
9	656523.81	2350807.08
10	656547.66	2350767.54
1	656580.35	2350788.04

Режим использования и требования к осуществлению деятельности в границах территории объекта культурного наследия объекта культурного наследия «Гостиница «Селект»», ул. Амурская,68

1. На территории памятника запрещаются строительство объектов капитального строительства и увеличение объемно-пространственных характеристик существующих на территории памятника объектов капитального строительства; проведение земляных, строительных, мелиоративных и иных работ, за исключением работ по сохранению объекта культурного наследия или его отдельных элементов, сохранению историко-градостроительной или природной среды объекта культурного наследия;

2. На территории памятника разрешается ведение хозяйственной деятельности, не противоречащей требованиям обеспечения сохранности объекта культурного наследия и позволяющей обеспечить функционирование объекта культурного наследия в современных условиях.

ПРИЛОЖЕНИЕ № 5
к приказу Государственной службы
по охране объектов культурного
наследия Забайкальского края
от «27» декабря 2018 года № 4-НПА

**Границы территории объекта культурного наследия
«Усадьба Лангоцкого Ф.И. Хоз. Постройки», ул. Анохина, 35**



Координаты поворотных точек границы территории объекта культурного наследия «Усадьба Лангоцкого Ф.И. Хоз. Постройки», ул. Анохина, 35:

1	656249.18	2351405.34
2	656234.55	2351429.02
3	656216.02	2351416.84
4	656230.63	2351393.18
1	656249.18	2351405.34

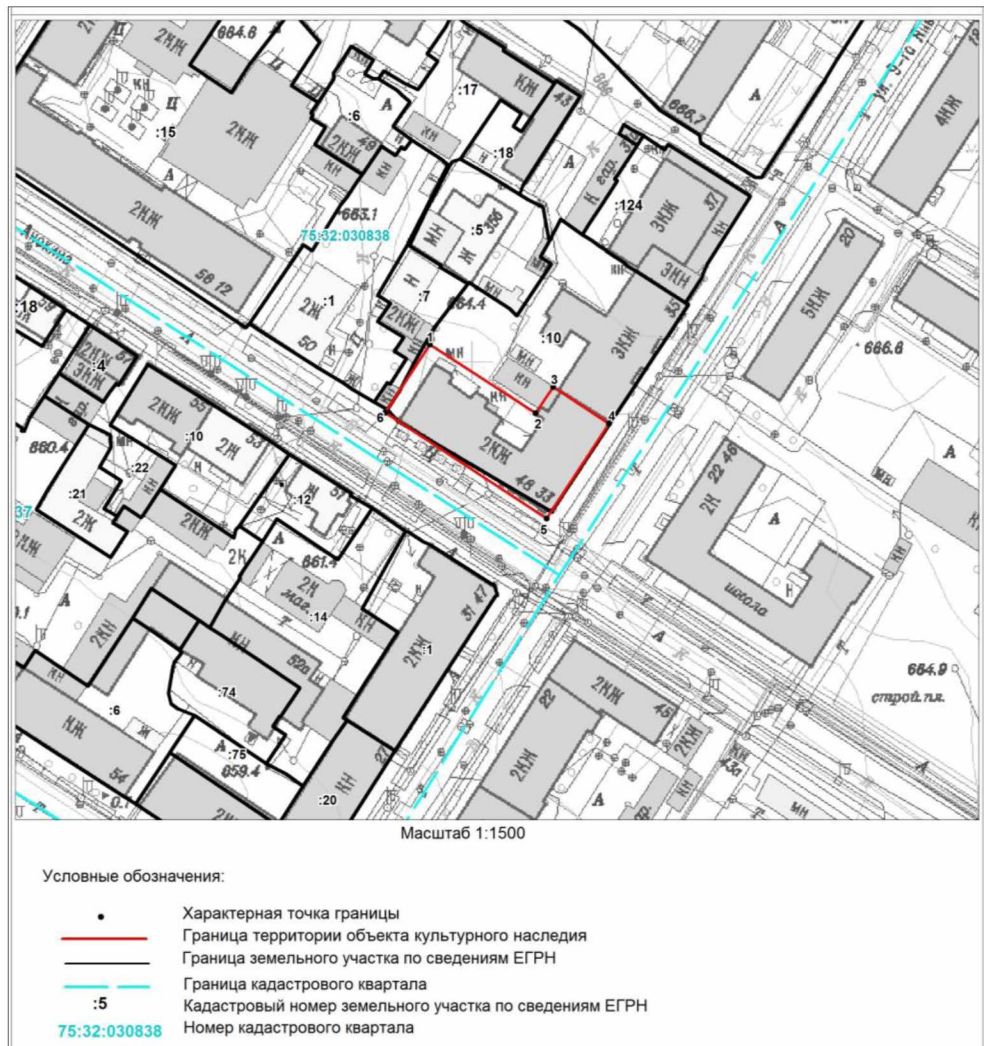
Режим использования и требования к осуществлению деятельности в границах территории объекта культурного наследия объекта культурного наследия «Усадьба Лангоцкого Ф.И. Хоз. Постройки», ул. Анохина,35

1. На территории памятника запрещаются строительство объектов капитального строительства и увеличение объемно-пространственных характеристик существующих на территории памятника объектов капитального строительства; проведение земляных, строительных, мелиоративных и иных работ, за исключением работ по сохранению объекта культурного наследия или его отдельных элементов, сохранению историко-градостроительной или природной среды объекта культурного наследия;

2. На территории памятника разрешается ведение хозяйственной деятельности, не противоречащей требованиям обеспечения сохранности объекта культурного наследия и позволяющей обеспечить функционирование объекта культурного наследия в современных условиях.

ПРИЛОЖЕНИЕ № 6
к приказу Государственной службы
по охране объектов культурного
наследия Забайкальского края
от «27» декабря 2018 года № 4-НПА

**Границы территории объекта культурного наследия
«Дом доходный Кулаева», ул. Анохина, 48**



Координаты поворотных точек границы территории объекта культурного наследия «Дом доходный Кулаева» по ул. Анохина, 48:

1	656506.67	2351137.23
2	656487.82	2351168.11
3	656495.43	2351173.06
4	656485.26	2351189.27
5	656457.56	2351172.10
6	656486.70	2351125.01
1	656506.67	2351137.23

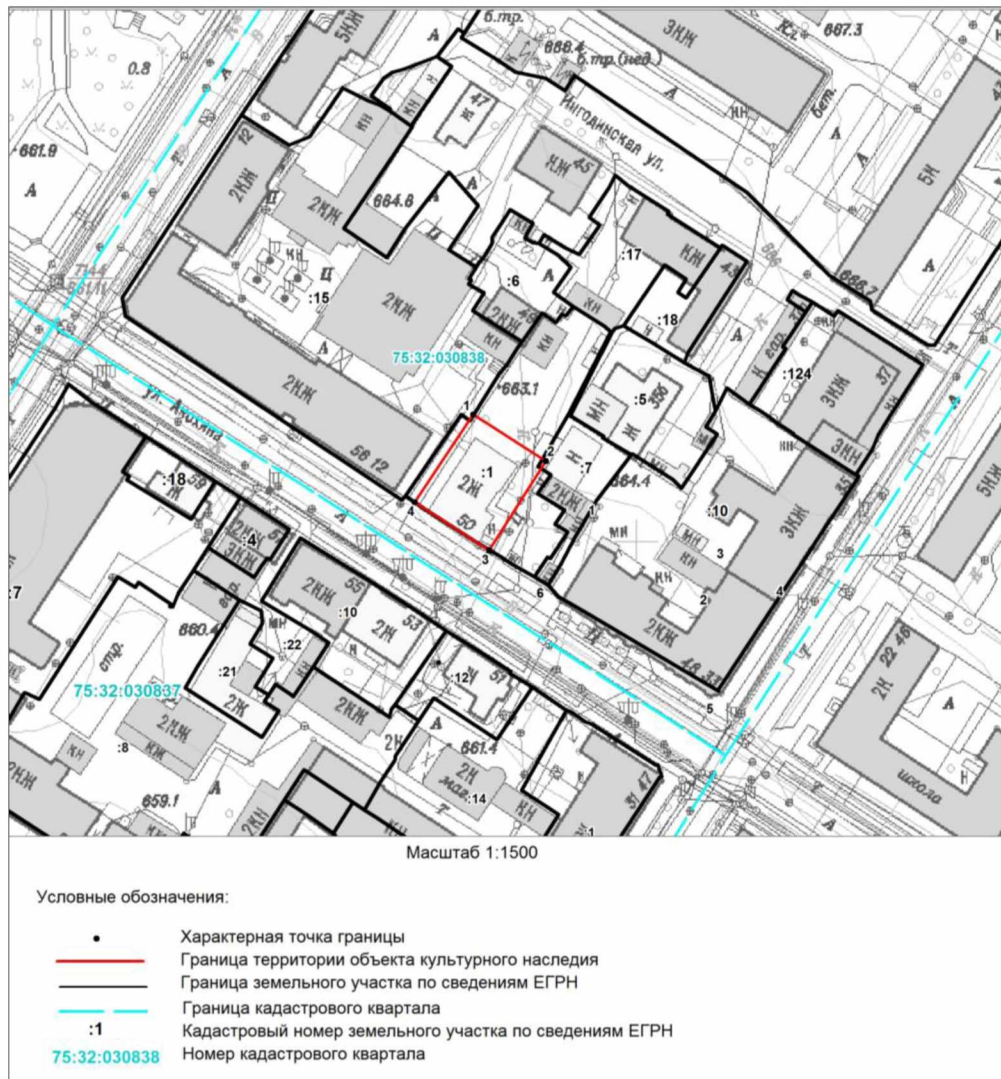
Режим использования и требования к осуществлению деятельности в границах территории объекта культурного наследия объекта культурного наследия «Дом доходный Кулаева», ул. Анохина,48

1. На территории памятника запрещаются строительство объектов капитального строительства и увеличение объемно-пространственных характеристик существующих на территории памятника объектов капитального строительства; проведение земляных, строительных, мелиоративных и иных работ, за исключением работ по сохранению объекта культурного наследия или его отдельных элементов, сохранению историко-градостроительной или природной среды объекта культурного наследия;

2. На территории памятника разрешается ведение хозяйственной деятельности, не противоречащей требованиям обеспечения сохранности объекта культурного наследия и позволяющей обеспечить функционирование объекта культурного наследия в современных условиях.

ПРИЛОЖЕНИЕ № 7
к приказу Государственной службы
по охране объектов культурного
наследия Забайкальского края
от «27» декабря 2018 года № 4-НПА

**Границы территории объекта культурного наследия
«Дом жилой Козлова И.И.», ул. Анохина, 50**



**Координаты поворотных точек границы территории
объекта культурного наследия
«Дом жилой Козлова И.И.», ул. Анохина, 50:**

1	656534.55	2351103.51
2	656522.13	2351124.01
3	656496.85	2351108.95
4	656509.64	2351087.97
1	656534.55	2351103.51

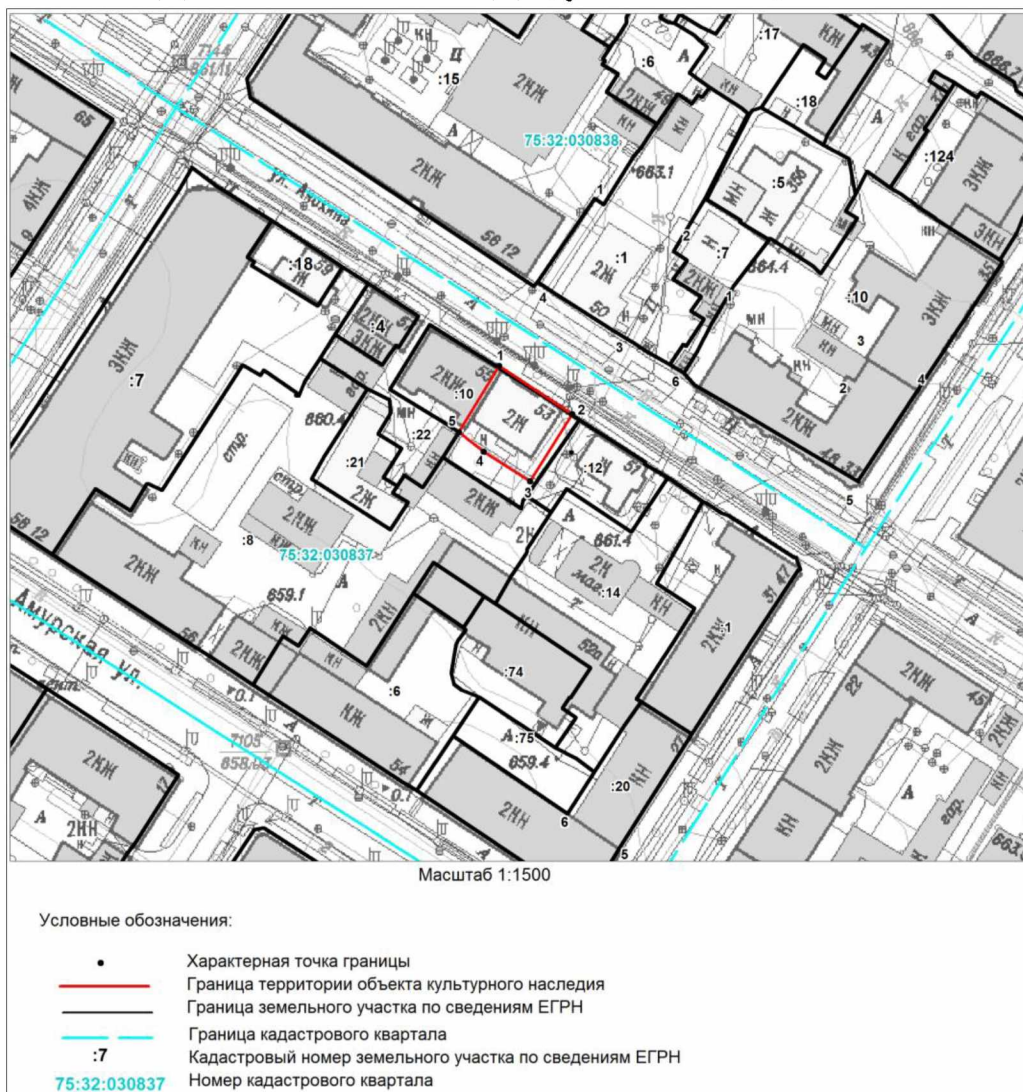
Режим использования и требования к осуществлению деятельности в границах территории объекта культурного наследия объекта культурного наследия «Дом жилой Козлова И.И.», ул. Анохина, 50

1. На территории памятника запрещаются строительство объектов капитального строительства и увеличение объемно-пространственных характеристик существующих на территории памятника объектов капитального строительства; проведение земляных, строительных, мелиоративных и иных работ, за исключением работ по сохранению объекта культурного наследия или его отдельных элементов, сохранению историко-градостроительной или природной среды объекта культурного наследия;

2. На территории памятника разрешается ведение хозяйственной деятельности, не противоречащей требованиям обеспечения сохранности объекта культурного наследия и позволяющей обеспечить функционирование объекта культурного наследия в современных условиях.

ПРИЛОЖЕНИЕ № 8
к приказу Государственной службы
по охране объектов культурного
наследия Забайкальского края
от «27» декабря 2018 года № 4-НПА

**Границы территории объекта культурного наследия
«Дом Игнатьевой М.Д.», ул. Анохина, 53.**



Координаты поворотных точек границы территории объекта культурного наследия «Дом Игнатьевой М.Д.», ул. Анохина, 53:

1	656488.20	2351075.58
2	656475.57	2351095.72
3	656457.08	2351084.73
4	656464.70	2351071.92
5	656469.94	2351065.11
1	656488.20	2351075.58

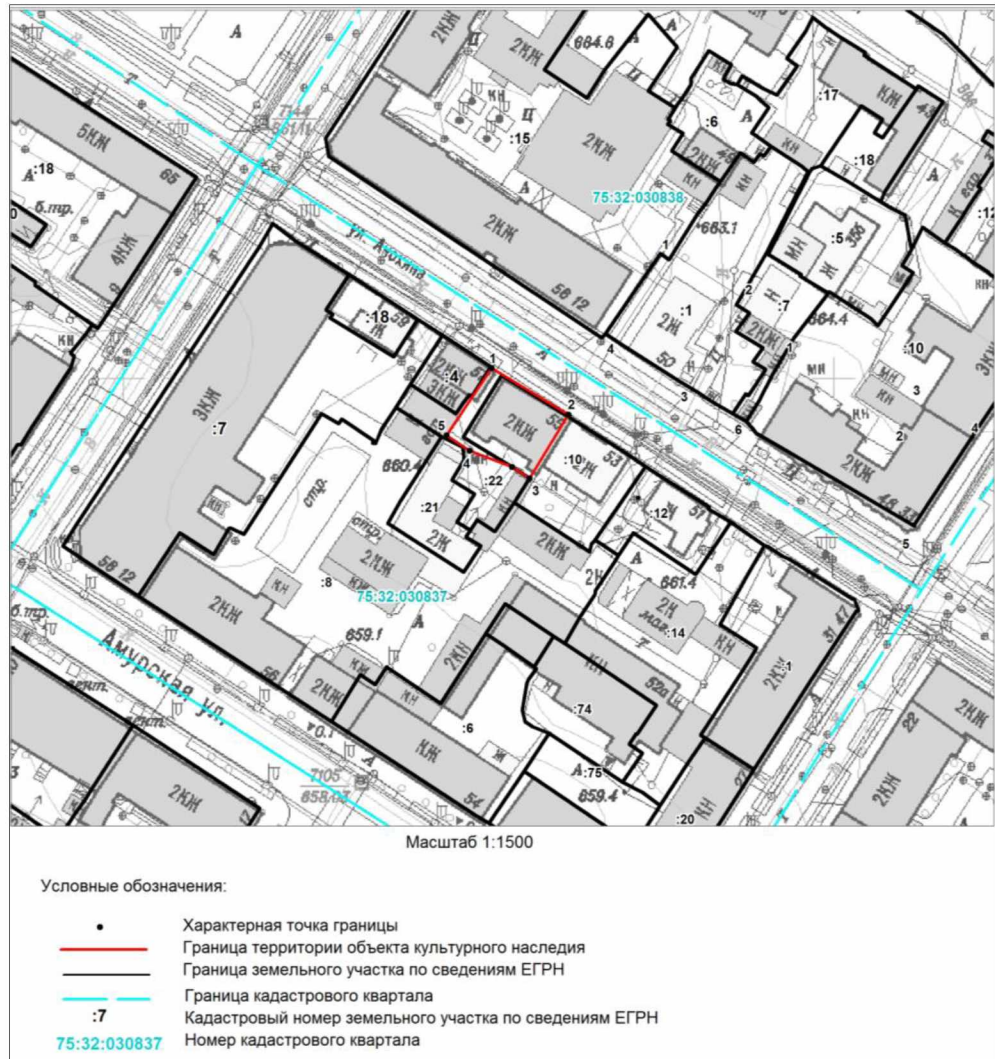
Режим использования и требования к осуществлению деятельности в границах территории объекта культурного наследия объекта культурного наследия «Дом Игнатьевой М.Д.», ул. Анохина,53

1. На территории памятника запрещаются строительство объектов капитального строительства и увеличение объемно-пространственных характеристик существующих на территории памятника объектов капитального строительства; проведение земляных, строительных, мелиоративных и иных работ, за исключением работ по сохранению объекта культурного наследия или его отдельных элементов, сохранению историко-градостроительной или природной среды объекта культурного наследия;

2. На территории памятника разрешается ведение хозяйственной деятельности, не противоречащей требованиям обеспечения сохранности объекта культурного наследия и позволяющей обеспечить функционирование объекта культурного наследия в современных условиях.

ПРИЛОЖЕНИЕ № 9
к приказу Государственной службы
по охране объектов культурного
наследия Забайкальского края
от «27» декабря 2018 года № 4-НПА

Границы территории объекта культурного наследия
«Дом Игнатьевой М.Д.», ул. Анохина, 55.



Координаты поворотных точек границы территории объекта культурного наследия «Дом Игнатьевой М.Д.», ул. Анохина, 55:

1	656500.77	2351053.61
2	656488.20	2351075.58
3	656469.94	2351065.11
4	656473.04	2351059.99
5	656477.28	2351048.01
6	656481.38	2351041.43
1	656500.77	2351053.61

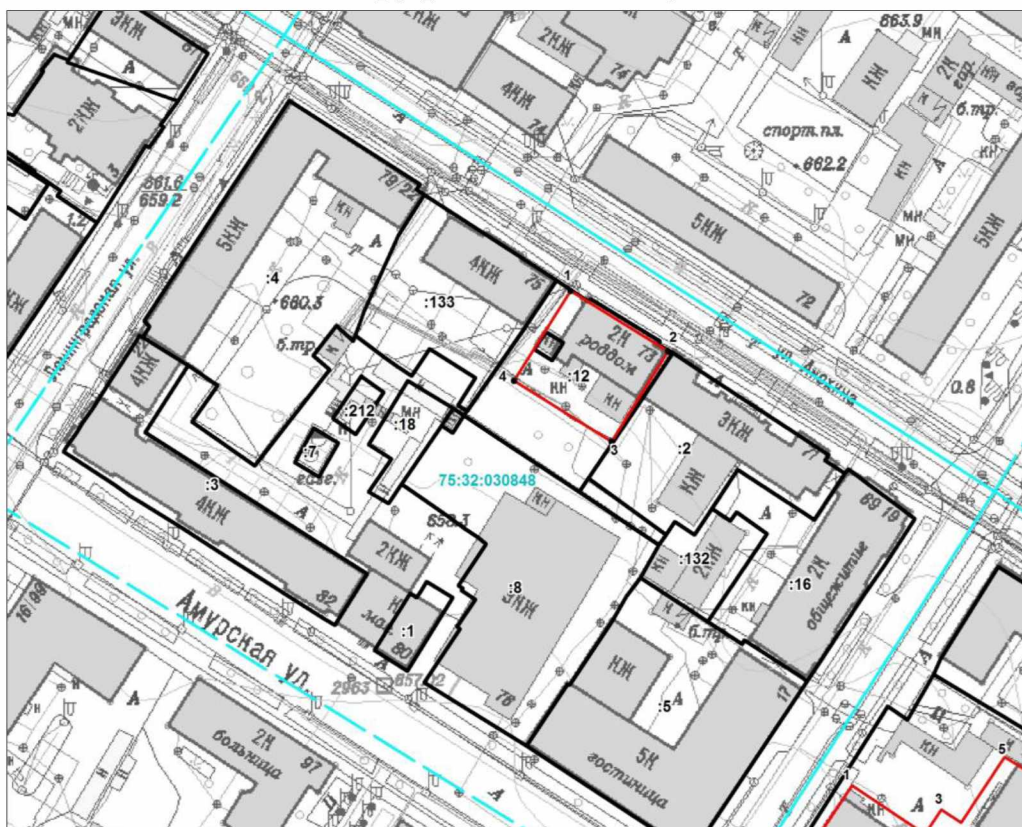
Режим использования и требования к осуществлению деятельности в границах территории объекта культурного наследия объекта культурного наследия «Дом Игнатьевой М.Д.», ул. Анохина,55

1. На территории памятника запрещаются строительство объектов капитального строительства и увеличение объемно-пространственных характеристик существующих на территории памятника объектов капитального строительства; проведение земляных, строительных, мелиоративных и иных работ, за исключением работ по сохранению объекта культурного наследия или его отдельных элементов, сохранению историко-градостроительной или природной среды объекта культурного наследия;

2. На территории памятника разрешается ведение хозяйственной деятельности, не противоречащей требованиям обеспечения сохранности объекта культурного наследия и позволяющей обеспечить функционирование объекта культурного наследия в современных условиях.

ПРИЛОЖЕНИЕ № 10
к приказу Государственной службы
по охране объектов культурного
наследия Забайкальского края
от «27» декабря 2018 года № 4-НПА

Границы территории объекта культурного наследия
«Дом доходный Труфанова Н.М.», ул. Анохина, 73



Масштаб 1:1500

Условные обозначения:

- Характерная точка границы
- Граница территории объекта культурного наследия
- Граница земельного участка по сведениям ЕГРН
- Граница кадастрового квартала
- :8 Кадастровый номер земельного участка по сведениям ЕГРН
- 75:32:030848 Номер кадастрового квартала

Координаты поворотных точек границы территории
объекта культурного наследия
«Дом доходный Труфанова Н.М.», ул. Анохина, 73:

1	656708.94	2350710.37
2	656693.60	2350736.48
3	656669.46	2350722.28
4	656684.80	2350696.18
1	656708.94	2350710.37
6	656481.38	2351041.43
1	656500.77	2351053.61

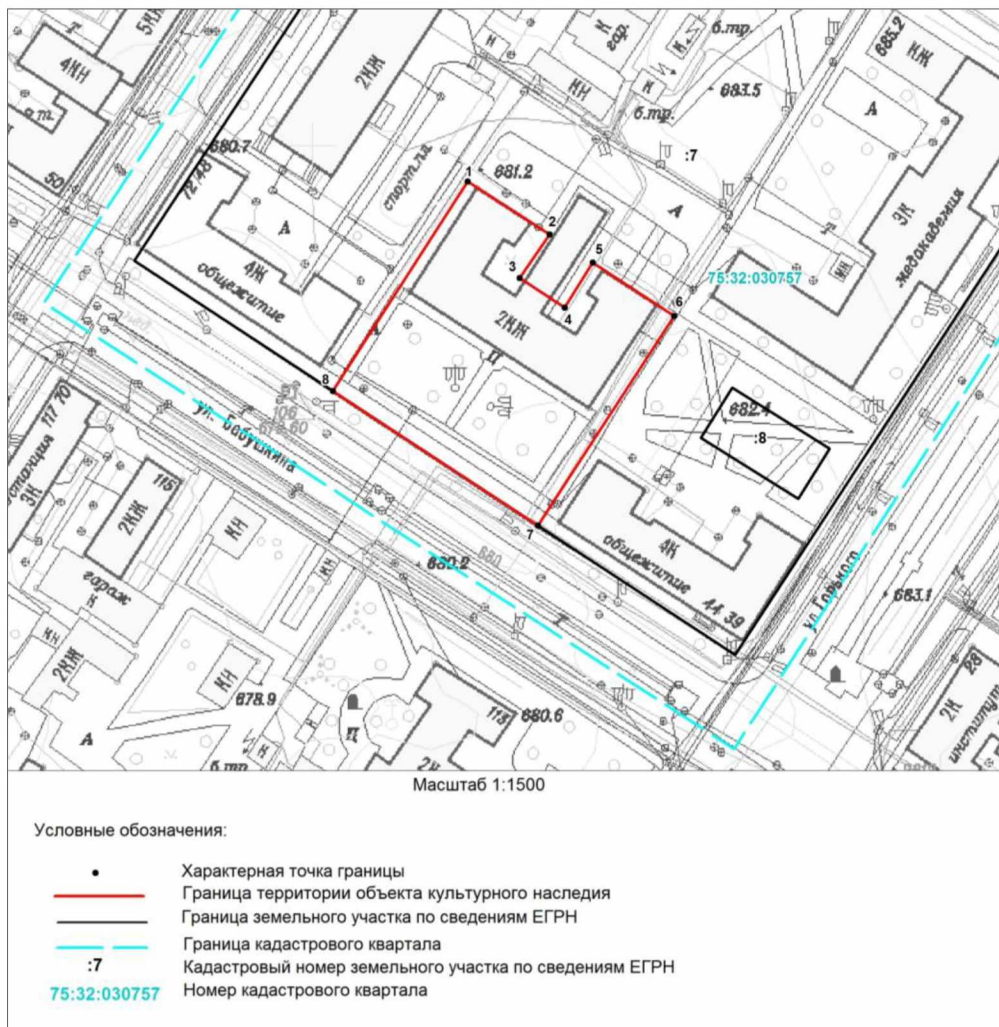
Режим использования и требования к осуществлению деятельности в границах территории объекта культурного наследия объекта культурного наследия «Дом доходный Труфанова Н.М.», ул. Анохина,73

1. На территории памятника запрещаются строительство объектов капитального строительства и увеличение объемно-пространственных характеристик существующих на территории памятника объектов капитального строительства; проведение земляных, строительных, мелиоративных и иных работ, за исключением работ по сохранению объекта культурного наследия или его отдельных элементов, сохранению историко-градостроительной или природной среды объекта культурного наследия;

2. На территории памятника разрешается ведение хозяйственной деятельности, не противоречащей требованиям обеспечения сохранности объекта культурного наследия и позволяющей обеспечить функционирование объекта культурного наследия в современных условиях.

ПРИЛОЖЕНИЕ № 11
к приказу Государственной службы
по охране объектов культурного
наследия Забайкальского края
от «27» декабря 2018 года № 4-НПА

Границы территории объекта культурного наследия
«Мужская гимназия», ул. Бабушкина, 46



Координаты поворотных точек границы территории объекта культурного наследия «Мужская гимназия», ул. Бабушкина, 46.

1	657497.37	2351165.00
2	657483.66	2351187.71
3	657471.69	2351179.81
4	657464.02	2351192.33
5	657476.32	2351199.58
6	657462.53	2351222.05
7	657404.75	2351186.64
8	657439.73	2351130.01
1	657497.37	2351165.00

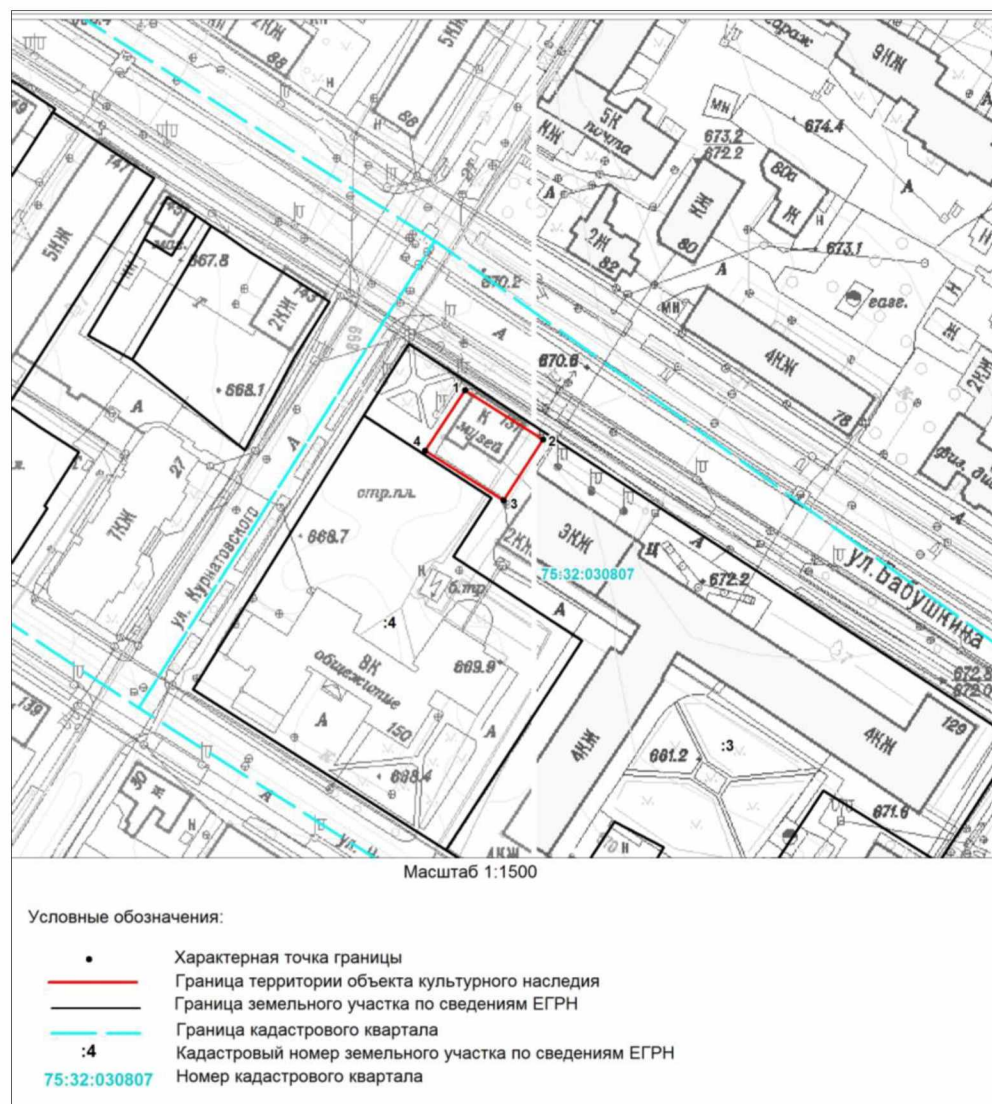
Режим использования и требования к осуществлению деятельности в границах территории объекта культурного наследия объекта культурного наследия «Мужская гимназия», ул. Бабушкина, 46

1. На территории памятника запрещаются строительство объектов капитального строительства и увеличение объемно-пространственных характеристик существующих на территории памятника объектов капитального строительства; проведение земляных, строительных, мелиоративных и иных работ, за исключением работ по сохранению объекта культурного наследия или его отдельных элементов, сохранению историко-градостроительной или природной среды объекта культурного наследия;

2. На территории памятника разрешается ведение хозяйственной деятельности, не противоречащей требованиям обеспечения сохранности объекта культурного наследия и позволяющей обеспечить функционирование объекта культурного наследия в современных условиях.

ПРИЛОЖЕНИЕ № 12
к приказу Государственной службы
по охране объектов культурного
наследия Забайкальского края
от «27» декабря 2018 года № 4-НПА

**Границы территории объекта культурного наследия
«Дом Стрельцова Г.Д.», ул. Бабушкина, 139.**



Координаты поворотных точек границы территории объекта культурного наследия «Дом Стрельцова Г.Д.», ул. Бабушкина, 139:

1	657779.23	2350493.12
2	657766.39	2350514.80
3	657749.45	2350504.48
4	657762.45	2350482.69
1	657779.23	2350493.12

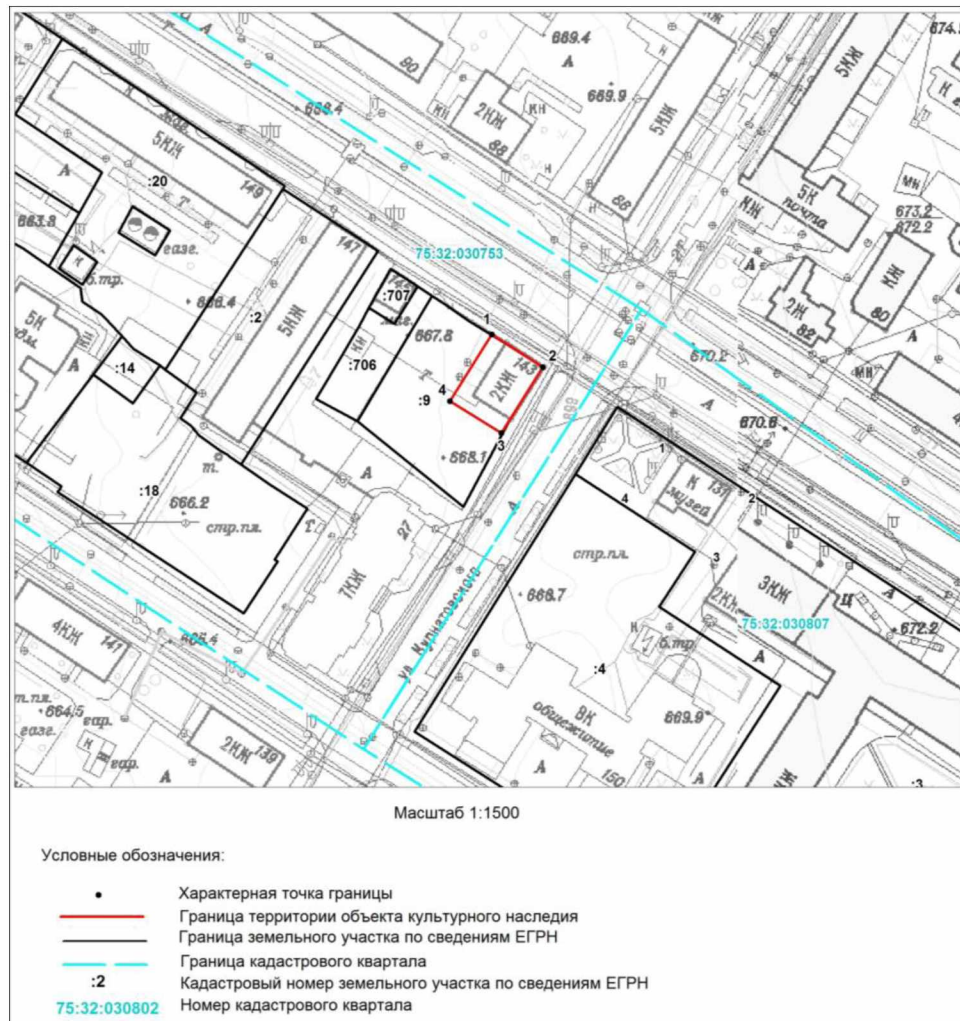
Режим использования и требования к осуществлению деятельности в границах территории объекта культурного наследия объекта культурного наследия «Дом Стрельцова Г.Д.», ул. Бабушкина,139

1. На территории памятника запрещаются строительство объектов капитального строительства и увеличение объемно-пространственных характеристик существующих на территории памятника объектов капитального строительства; проведение земляных, строительных, мелиоративных и иных работ, за исключением работ по сохранению объекта культурного наследия или его отдельных элементов, сохранению историко-градостроительной или природной среды объекта культурного наследия;

2. На территории памятника разрешается ведение хозяйственной деятельности, не противоречащей требованиям обеспечения сохранности объекта культурного наследия и позволяющей обеспечить функционирование объекта культурного наследия в современных условиях.

ПРИЛОЖЕНИЕ № 13
к приказу Государственной службы
по охране объектов культурного
наследия Забайкальского края
от «27» декабря 2018 года № 4-НПА

**Границы территории объекта культурного наследия
«Дом Казачьего войска», ул. Бабушкина, 143.**



**Координаты поворотных точек границы территории
объекта культурного наследия
«Дом Казачьего войска», ул. Бабушкина, 143:**

1	657811.53	2350440.18
2	657802.50	2350455.37
3	657782.95	2350443.80
4	657791.84	2350428.61
1	657811.53	2350440.18

Режим использования и требования к осуществлению деятельности в границах территории объекта культурного наследия объекта культурного наследия «Дом Казачьего войска», ул. Бабушкина,143

1. На территории памятника запрещаются строительство объектов капитального строительства и увеличение объемно-пространственных характеристик существующих на территории памятника объектов капитального строительства; проведение земляных, строительных, мелиоративных и иных работ, за исключением работ по сохранению объекта культурного наследия или его отдельных элементов, сохранению историко-градостроительной или природной среды объекта культурного наследия;

2. На территории памятника разрешается ведение хозяйственной деятельности, не противоречащей требованиям обеспечения сохранности объекта культурного наследия и позволяющей обеспечить функционирование объекта культурного наследия в современных условиях.

ПРИЛОЖЕНИЕ № 14
к приказу Государственной службы
по охране объектов культурного
наследия Забайкальского края
от «27» декабря 2018 года № 4-НПА

**Границы территории объекта культурного наследия
«Дом жилой Троицина Р.М.», ул. Забайкальского рабочего, 52.**



Масштаб 1:1500

словные обозначения:

- Характерная точка границы
- Граница территории объекта культурного наследия
- Граница земельного участка по сведениям ЕГРН
- Граница кадастрового квартала
- :204 Кадастровый номер земельного участка по сведениям ЕГРН
- 75:32:030819 Номер кадастрового квартала

Координаты поворотных точек границы территории
объекта культурного наследия
«Дом жилой Троицина Р.М.», ул. Забайкальского рабочего, 52:

1	656751.40	2351762.70
2	656739.29	2351781.33
3	656722.39	2351770.31
4	656734.01	2351751.94
1	656751.40	2351762.70

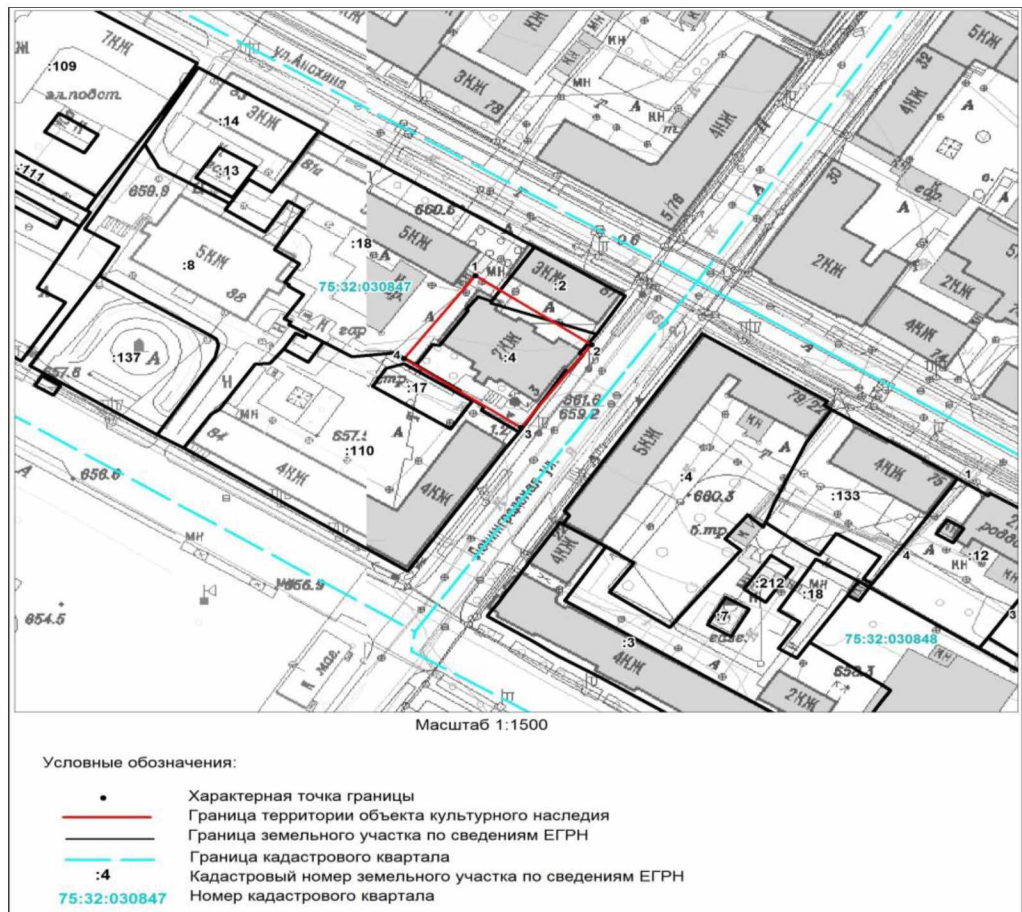
Режим использования и требования к осуществлению деятельности в границах территории объекта культурного наследия объекта культурного наследия «Дом жилой Троицина Р.М.», ул. Забайкальского рабочего,52

1. На территории памятника запрещаются строительство объектов капитального строительства и увеличение объемно-пространственных характеристик существующих на территории памятника объектов капитального строительства; проведение земляных, строительных, мелиоративных и иных работ, за исключением работ по сохранению объекта культурного наследия или его отдельных элементов, сохранению историко-градостроительной или природной среды объекта культурного наследия;

2. На территории памятника разрешается ведение хозяйственной деятельности, не противоречащей требованиям обеспечения сохранности объекта культурного наследия и позволяющей обеспечить функционирование объекта культурного наследия в современных условиях.

ПРИЛОЖЕНИЕ № 15
к приказу Государственной службы
по охране объектов культурного
наследия Забайкальского края
от «27» декабря 2018 года № 4-НПА

**Границы территории объекта культурного наследия
«Дом Гражданского губернатора», ул. Ленинградская, 3.**



**Координаты поворотных точек границы территории
объекта культурного наследия
«Дом Гражданского губернатора», ул. Ленинградская, 3:**

1	656774.52	2350571.90
2	656752.70	2350604.47
3	656724.99	2350585.80
4	656746.67	2350552.94
1	656774.52	2350571.90

Режим использования и требования к осуществлению деятельности в границах территории объекта культурного наследия объекта культурного наследия «Дом Гражданского губернатора», ул. Ленинградская, 3

1. На территории памятника запрещаются строительство объектов капитального строительства и увеличение объемно-пространственных характеристик существующих на территории памятника объектов капитального строительства; проведение земляных, строительных, мелиоративных и иных работ, за исключением работ по сохранению объекта культурного наследия или его отдельных элементов, сохранению историко-градостроительной или природной среды объекта культурного наследия;

2. На территории памятника разрешается ведение хозяйственной деятельности, не противоречащей требованиям обеспечения сохранности объекта культурного наследия и позволяющей обеспечить функционирование объекта культурного наследия в современных условиях.

ПРИЛОЖЕНИЕ № 16
к приказу Государственной службы
по охране объектов культурного
наследия Забайкальского края
от «27» декабря 2018 года № 4-НПА

**Границы территории объекта культурного наследия
«Торговый дом Красикова», ул. 9-го Января, 27**



Координаты поворотных точек границы территории
объекта культурного наследия «Торговый дом Красикова»,
ул. 9-го Января, 27:

1	656393.71	2351108.49
2	656391.35	2351112.32
3	656398.10	2351116.45
4	656389.60	2351130.36
5	656359.12	2351111.73
6	656367.84	2351098.21
7	656374.92	2351097.16
1	656393.71	2351108.49

Режим использования и требования к осуществлению деятельности в границах территории объекта культурного наследия «Торговый дом Красикова», ул. 9-го Января, 27

1. На территории памятника запрещаются строительство объектов капитального строительства и увеличение объемно-пространственных характеристик существующих на территории памятника объектов капитального строительства; проведение земляных, строительных, мелиоративных и иных работ, за исключением работ по сохранению объекта культурного наследия или его отдельных элементов, сохранению историко-градостроительной или природной среды объекта культурного наследия;

2. На территории памятника разрешается ведение хозяйственной деятельности, не противоречащей требованиям обеспечения сохранности объекта культурного наследия и позволяющей обеспечить функционирование объекта культурного наследия в современных условиях.
